

**Российская Федерация
Республика Алтай
Администрация
муниципального образования
«Чойский район»**

**Россия Федерациязы
Алтай Республиканын
«Чой аймак»
муниципал тозолмо
администрациязы**

ПОСТАНОВЛЕНИЕ

ЈӦП

09 января 2025 года

с.Чоя

№ 9

**Об утверждении схемы
расположения земельного
участка с условным номером:
04:02:050101:3У1**

В соответствии со статьёй 11.10 Земельного Кодекса Российской Федерации, пунктом 2 статьи 3.3 Федерального закона от 25 октября 2001 года № 137-ФЗ «О введении в действие Земельного Кодекса Российской Федерации», приказом Росреестра от 10 ноября 2020 года № П/0412 «Об утверждении классификатора видов разрешенного использования земельных участков», с решением сессии Совета депутатов муниципального образования «Чойский район» от 17 июля 2015 года № 12-15 «Об утверждении правил землепользования и застройки сельских поселений муниципального образования «Чойский район», на основании заявления Теленчинова Виталия Анатольевича от 26 декабря 2024 года, Администрация муниципального образования «Чойский район»

ПОСТАНОВЛЯЕТ:

1. Утвердить схему расположения земельного участка с условным номером: 04:02:050101:3У1, площадью 2500 кв. метров, расположенного по адресу: Российская Федерация, Республика Алтай, Чойский район, муниципальное образование «Ыныргинское сельское поселение», с. Ынырга, ул. Береговая. Категория земель – земли населённых пунктов.
2. образуемому земельному участку установить вид разрешенного использования: для индивидуального жилищного строительства. Код вида разрешенного использования – 2.1. Территориальная зона образуемого земельного участка с условным номером 04:02:050101:3У1 – зона застройки индивидуальными жилыми домам (Ж-1).
3. Схема расположения земельного участка на кадастровом плане территории является обязательным приложением к настоящему постановлению, (прилагается).

4. Заявителю обеспечить выполнение кадастровых работ в целях государственного учета земельного участка.

5. Срок действия настоящего постановления составляет два года.

6. Настоящее постановление вступает в силу с момента его подписания.

7. Контроль, за исполнением настоящего постановления возложить на исполняющего обязанности Первого заместителя главы администрации муниципального образования «Чойский район» по экономическому развитию, сельскому хозяйству, имущественным и земельным отношениям Королеву И.С.

Глава муниципального образования
«Чойский район»

И.А. Русских

Утверждена
Постановлением администрации муниципального образования

(наименование документа об утверждении, включая наименования

"Чойский район"

органов государственной власти или органов местного

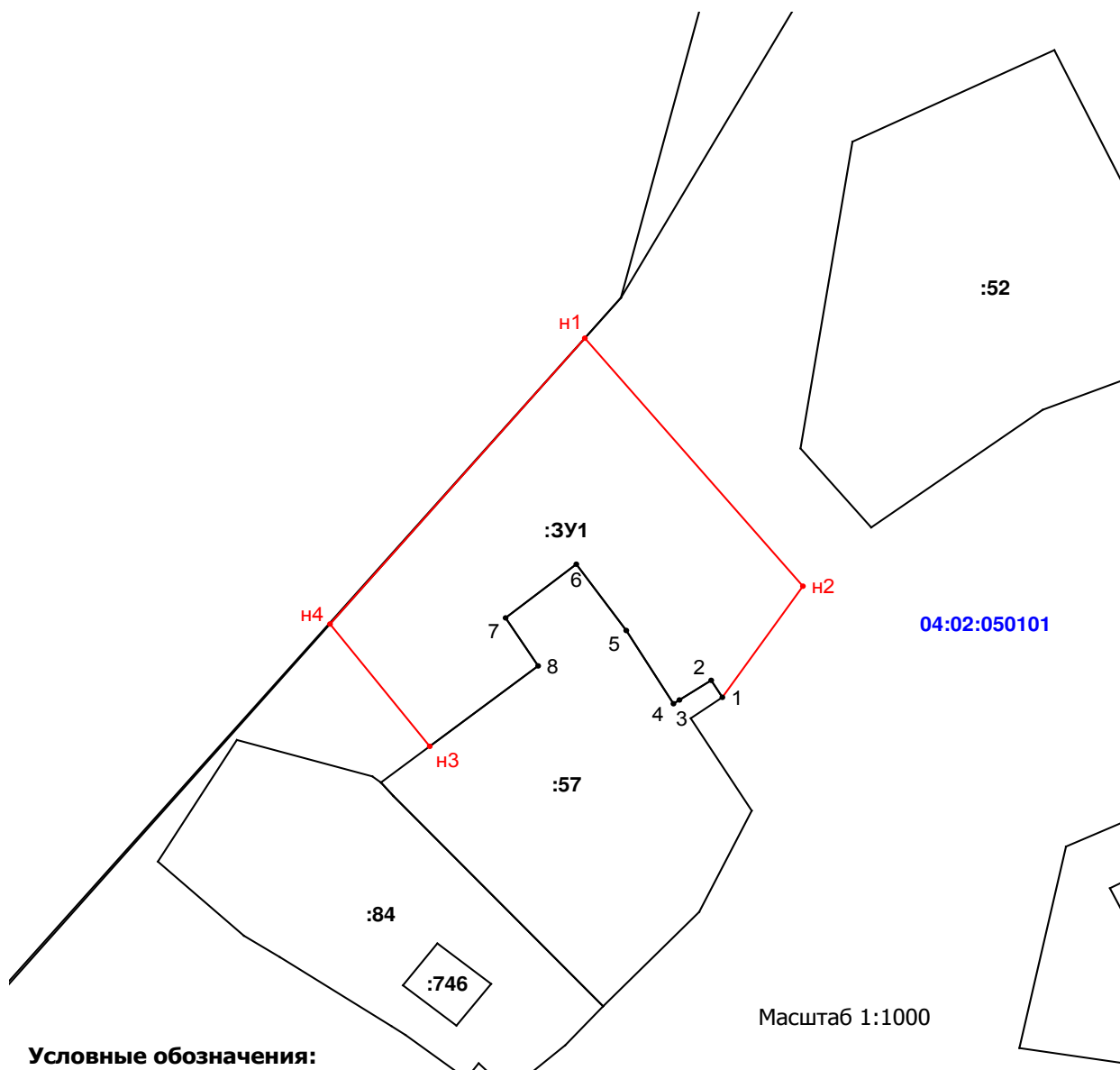
самоуправления, принявших или подписавших

соглашение о перераспределении земельных участков)



от **09.01.2025** № **9**

**СХЕМА РАСПОЛОЖЕНИЯ ЗЕМЕЛЬНОГО УЧАСТКА ИЛИ ЗЕМЕЛЬНЫХ УЧАСТКОВ НА
КАДАСТРОВом ПЛАНЕ ТЕРРИТОРИИ**

Условный номер земельного участка 04:02:050101:ЗУ1 (указывается в случае, если предусматривается образование двух и более земельных участков)		
Площадь земельного участка 2500 м ² (указывается проектная площадь образуемого земельного участка, вычисленная с использованием технологических и программных средств, в том числе размещенных на официальном сайте федерального органа исполнительной власти, уполномоченного Правительством Российской Федерации на осуществление государственного кадастрового учета, государственной регистрации прав, ведение Единого государственного реестра недвижимости и предоставление сведений, содержащихся в Едином государственном реестре недвижимости, в информационно-телекоммуникационной сети "Интернет" (далее - официальный сайт), с округлением до 1 квадратного метра. Указанное значение площади земельного участка может быть уточнено при проведении кадастровых работ не более чем на десять процентов)		Система координат: МСК-04, зона 1
Обозначение характерных точек границ	Координаты, м (указываются в случае подготовки схемы расположения земельного участка с использованием технологических и программных средств, в том числе размещенных на официальном сайте. Значения координат, полученные с использованием указанных технологических и программных средств, указываются с округлением до 0,01 метра)	
	X	Y
1	2	3
н1	632172.63	1390956.90
н2	632130.04	1390992.48
1	632110.95	1390979.34
2	632113.87	1390977.52
3	632110.50	1390972.33
4	632109.85	1390971.36
5	632122.43	1390963.66
6	632133.81	1390955.51
7	632124.59	1390943.97
8	632116.34	1390949.29
н3	632102.54	1390931.60
н4	632123.54	1390915.32
н1	632172.63	1390956.90



Условные обозначения:

	граница земельного участка
	граница земельного участка, установленная при проведении кадастровых работ
•	характерная точка границы земельного участка
•	характерная точка границы земельного участка, полученная при проведении кадастровых работ
:3У1	кадастровый номер или обозначение земельного участка
8	номер характерной точки границы земельного участка
H4	номер характерной точки границы земельного участка, полученной при проведении кадастровых работ
04:02:050101	номер кадастрового квартала