

**Российская Федерация
Республика Алтай
Администрация
муниципального образования
«Чойский район»**

**Россия Федерациязы
Алтай Республиканын
«Чой аймак»
муниципал тозолмо
администрациязы**

ПОСТАНОВЛЕНИЕ

Ж Ө П

«26» июля 2021 года

с.Чоя

№ 475

**Об утверждении схемы
расположения земельного
участка с условным номером:
04:02:020201:259:ЗУ1**

В соответствии со статьёй 11.10 Земельного Кодекса Российской Федерации, пункта 2 статьи 3.3 Федерального закона от 25 октября 2001 года № 137-ФЗ «О введении в действие Земельного Кодекса Российской Федерации», приказом Министерства экономического развития Российской Федерации от 1 сентября 2014 года № 540 «Об утверждении классификатора видов разрешенного использования земельных участков», с решением сессии Совета депутатов муниципального образования «Чойский район» от 17 июля 2015 года № 12-15 «Об утверждении правил землепользования и застройки сельских поселений муниципального образования «Чойский район», на основании заявления Бочкаревой Екатерины Викторовны от 23 июля 2021 года, Администрация муниципального образования «Чойский район»

ПОСТАНОВЛЯЕТ:

1. Утвердить схему расположения земельного участка с условным номером: 04:02:020201:259:ЗУ1, площадью 759 кв. метра, расположенного по адресу: Российская Федерация, Республика Алтай, Чойский район, муниципальное образование «Сейкинское сельское поселение», с. Сейка, ул. Березовая. Категория земель – земли населенных пунктов.

2. образуемому земельному участку установить вид разрешенного использования: жилая застройка. Код вида разрешенного использования – 2.0. Территориальная зона образуемого земельного участка с условным номером: 04:02:020201:259:ЗУ1 – зона застройки индивидуальными жилыми домами (Ж-1).

3. Обеспечить доступ к образуемому земельному участку с условным номером 04:02:020201:259:ЗУ1 площадью 759 кв. метра, расположенному по адресу: Российская Федерация, Республика Алтай, Чойский район,

муниципальное образование «Сейкинское сельское поселение», с. Сейка, ул. Березовая посредством земельного участка с кадастровым номером 04:02:020201:259.

4. Схема расположения земельного участка на кадастровом плане территории является обязательным приложением к настоящему постановлению, (прилагается).

5. Заявителю обеспечить выполнение кадастровых работ в целях государственного учета земельного участка.

6. Срок действия настоящего постановления составляет два года.

7. Настоящее постановление вступает в силу с момента его подписания.

8. Ответственность за выполнение настоящего постановления возложить на исполняющего обязанности первого заместителя Главы администрации муниципального образования «Чойский район» по экономическому развитию, сельскому хозяйству, имущественным и земельным отношениям И.С. Королеву.

Глава муниципального образования
«Чойский район»

И.А. Русских

Утверждена

Постановлением администрации муниципального образования

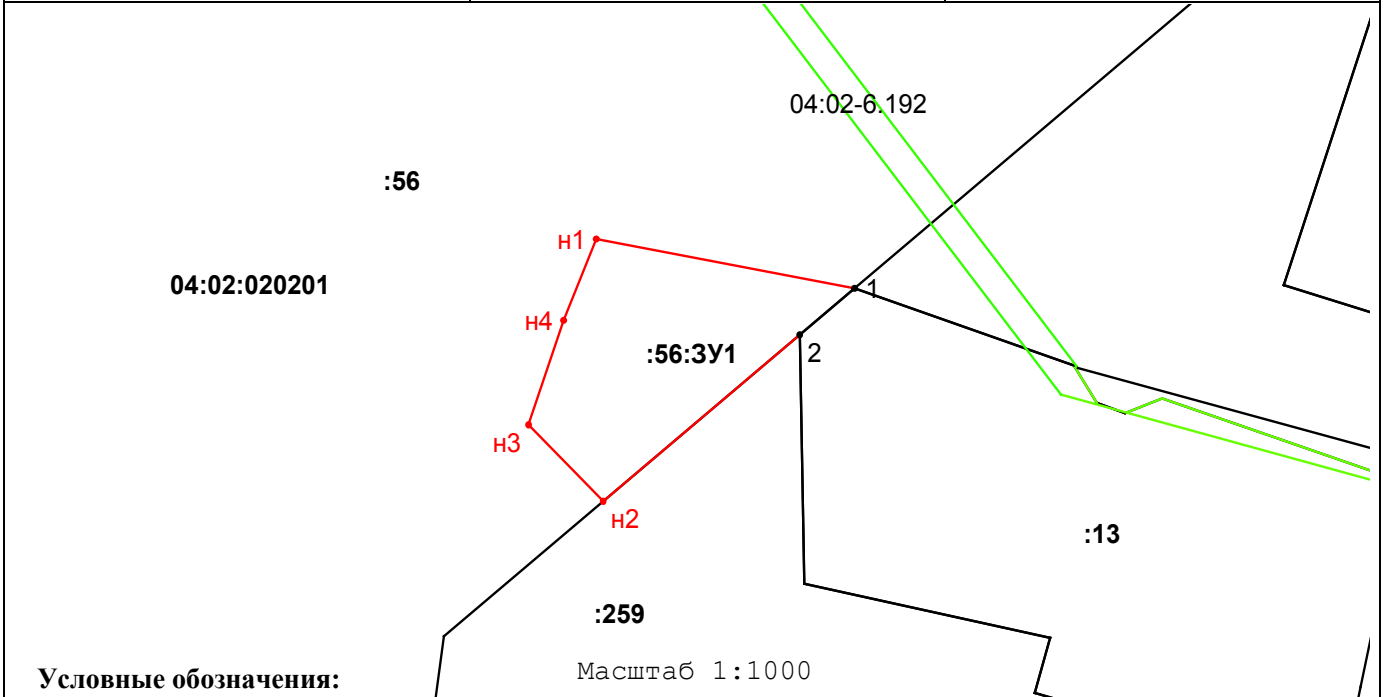
«Чойский район»

от 26.07.2021 № 475






СХЕМА РАСПОЛОЖЕНИЯ ЗЕМЕЛЬНОГО УЧАСТКА ИЛИ ЗЕМЕЛЬНЫХ УЧАСТКОВ НА КАДАСТРОВом ПЛАНЕ ТЕРРИТОРИИ 04:02:020201

Условный номер земельного участка 04:02:020201:56:3У1
Площадь земельного участка 759 м² Система координат: МСК-04, Зона 1

Обозначение характерных точек границ	Координаты, м	
	X	Y
н1	637502.72	1387910.42
1	637496.31	1387945.06
2	637490.26	1387937.70
н2	637468.59	1387911.34
н3	637478.54	1387901.34
н4	637492.14	1387906.03
н1	637502.72	1387910.42



Условные обозначения:

-  граница земельного участка
-  граница земельного участка, установленная при проведении кадастровых работ
-  характеристическая точка границы земельного участка
-  характеристическая точка границы земельного участка, полученная при проведении кадастровых работ
- :56:3У1** кадастровый номер или обозначение земельного участка
- 2** номер характеристической точки границы земельного участка
- н4** номер характеристической точки границы земельного участка, полученной при проведении кадастровых работ
- 04:02:020201** номер кадастрового квартала
-  граница ЗОУИТ
- 04:02-6.192** реестровый номер ЗОУИТ