

**Российская Федерация
Республика Алтай
Администрация
муниципального образования
«Чойский район»**

**Россия Федерациязы
Алтай Республиканын
«Чой аймак»
муниципал тозолмо
администрациязы**

ПОСТАНОВЛЕНИЕ

ЈӦП

«12» июля 2021 года

с.Чоя

№ 443

**Об утверждении схемы
расположения земельного
участка с условным номером
04:02:050101:23:ЗУ1**

В соответствии со статьёй 11.10 Земельного Кодекса Российской Федерации, пунктом 2 статьи 3.3 Федерального закона от 25 октября 2001 года № 137-ФЗ «О введении в действие Земельного Кодекса Российской Федерации», приказом Министерства экономического развития Российской Федерации от 1 сентября 2014 года № 540 «Об утверждении классификатора видов разрешенного использования земельных участков», с правилами землепользования и застройки сельских поселений муниципального образования «Чойский район», утвержденными решением сессии Совета депутатов муниципального образования «Чойский район» от 17 июля 2015 года № 12-15, Администрация муниципального образования «Чойский район»

ПОСТАНОВЛЯЕТ:

1. Утвердить схему расположения земельного участка 04:02:050101:23:ЗУ1 в кадастровом квартале 04:02:050101, площадью 312 м², расположенного по адресу: Российская Федерация, Республика Алтай, Чойский район, муниципальное образование «Ыныргинское сельское поселение», село Ынырга, ул. Мира образованного путем раздела земельного участка с кадастровым номером 04:02:050101:23. Категория земель – земли населённых пунктов.

2. образуемому земельному участку изменить вид разрешенного использования с «для обслуживания средней школы» на «коммунальное обслуживание». Код вида разрешенного использования – 3.1. Территориальная зона образуемого земельного участка с условным номером 04:02:050101:23:ЗУ1 – общественно деловая зона (ОД-1).

3. Обеспечить доступ к образуемому земельному участку с условным номером 04:02:050101:23:ЗУ1 площадью 312 кв. метров, расположенному по адресу: Российская Федерация, Республика Алтай, Чойский район, муниципальное образование «Ыныргинское сельское поселение»,

с. Ынырга, ул. Мира посредством земельного участка с кадастровым номером 04:02:050101:23.

4. Схема расположения земельного участка на кадастровом плане территории является обязательным приложением к данному постановлению, прилагается.

5. Заявителю обеспечить выполнение кадастровых работ в целях государственного учета земельного участка.

6. Срок действия настоящего постановления составляет два года.

7. Настоящее постановление вступает в силу с момента его подписания.

8. Контроль за исполнением данного постановления возложить на исполняющего обязанности Первого заместителя Главы администрации муниципального образования «Чойский район по экономическому развитию, сельскому хозяйству, имущественным и земельным отношениям Королеву И.С.

Глава муниципального образования
«Чойский район»

И.А. Русских

Утверждена
Постановлением администрации муниципального образования

(наименование документа об утверждении, включая наименования

"Чойский район"

органов государственной власти или органов местного

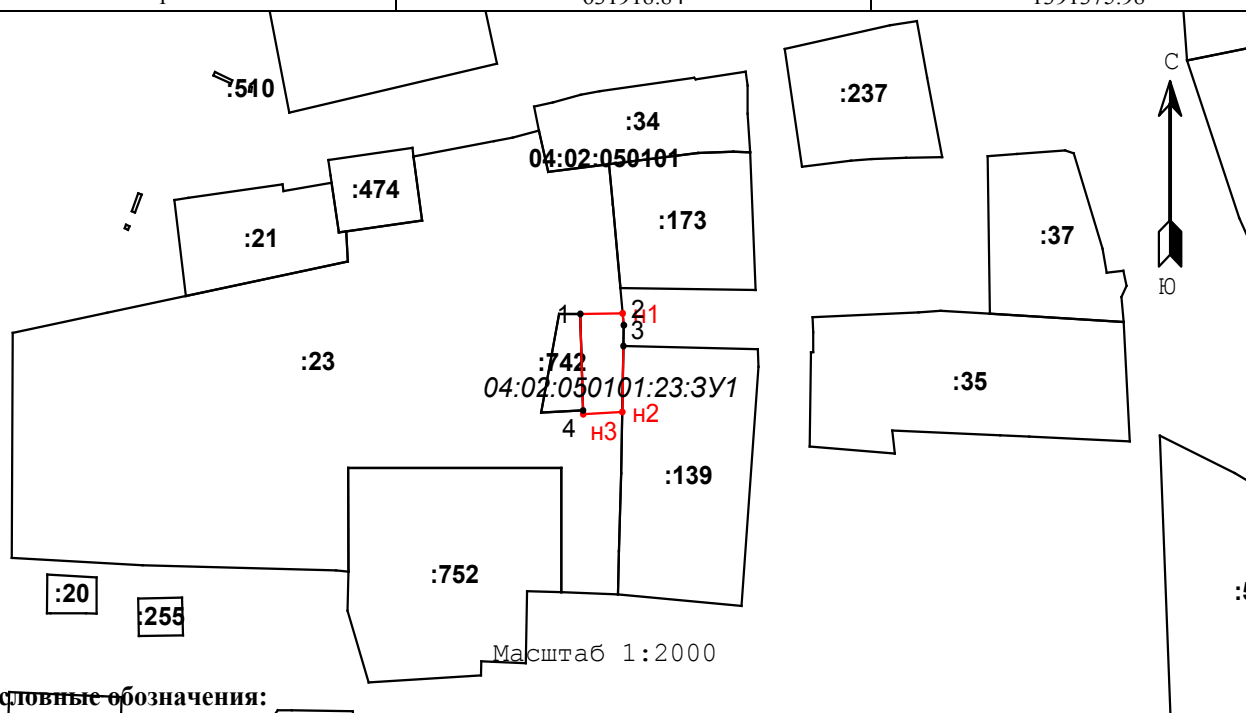
самоуправления, принявших или подписавших

соглашение о перераспределении земельных участков)






от **12.07.2021** № **443**

**СХЕМА РАСПОЛОЖЕНИЯ ЗЕМЕЛЬНОГО УЧАСТКА ИЛИ ЗЕМЕЛЬНЫХ
 УЧАСТКОВ НА КАДАСТРОВOM ПЛАНЕ ТЕРРИТОРИИ**

Условный номер земельного участка 04:02:050101:23:3У1		
Площадь земельного участка 312 м²	Система координат: МСК-04, зона 1	
Обозначение характерных точек границ	Координаты, м	
	X	Y
1	631918.84	1391375.98
н1	631918.95	1391387.92
2	631915.79	1391388.22
3	631910.16	1391388.11
н2	631892.32	1391387.78
н3	631891.71	1391376.79
4	631892.71	1391376.76
1	631918.84	1391375.98



Условные обозначения:

-  граница земельного участка
-  граница земельного участка, установленная при проведении кадастровых работ
-  граница кадастрового квартала
-  характерная точка границы земельного участка
-  характерная точка границы земельного участка, полученная при проведении кадастровых работ
- 04:02:050101:23:3У1** кадастровый номер или обозначение земельного участка
- 4** номер характерной точки границы земельного участка
- н3** номер характерной точки границы земельного участка, полученной при проведении кадастровых работ
- 04:02:050101** номер кадастрового квартала