

**Российская Федерация
Республика Алтай
Администрация
муниципального образования
«Чойский район»**

**Россия Федерациязы
Алтай Республиканын
«Чой аймак»
муниципал тозолмо
администрациязы**

ПОСТАНОВЛЕНИЕ

Ж Ө П

16 мая 2023 года

с.Чоя

№ 265

**Об использовании земельного участка,
государственная собственность на
который не разграничена, без
предоставления земельного участка
и установления сервитута
филиалу ПАО «Россети Сибирь»**

На основании подпункта 3 пункта 1 статьи 39.33 Земельного Кодекса Российской Федерации, постановления правительства Российской Федерации № 1300 от 03.12.2014 «Об утверждении перечня видов объектов, размещение которых может осуществляться на землях или земельных участках, находящихся в государственной или муниципальной собственности без предоставления земельных участков и установлении сервитутов», статьи 3.3 Федерального закона от 25.10.2021г. №137-ФЗ «О введении в действие Земельного кодекса Российской Федерации», заявления заместителя директора по инвестиционной деятельности филиала ПАО «Россети Сибирь» «Алтайэнерго» ИНН: 2460069527, ОГРН: 1052460054327 Гузеевой Ирины Васильевны действующей на основании доверенности №00/113/22/43 от 28 апреля 2023 года (далее ПАО «Россети Сибирь»), Администрация муниципального образования «Чойский район»

ПОСТАНОВЛЯЕТ:

1. Разрешить, филиалу публичного акционерного общества «Россети Сибирь», использовать земельный участок расположенный в кадастровом квартале 04:02:070107 для размещения объектов электросетевого хозяйства: «Строительство ВЛ-0,4-10 кВ с установкой трансформаторной подстанции с. Каракочша (КТП 10/0,4 кВ 160 кВА; ВЛ-10 кВ - 1,3 км (Л-6-17); ВЛ-0,4 кВ - 0,35 км) в Чойском районе Республики Алтай (№6-17 ГАЭС), сроком на 5 (пять) лет.

2. Филиалу публичного акционерного общества «Россети Сибирь»:
- не использовать земельные участки для строительства или реконструкции объектов капитального строительства

- соблюдать особые условия использования земельного участка в охранных зонах действующих инженерных сетей;

- в случае ликвидации указанного объекта, ПАО «Россети Сибирь» получившему разрешение на использование земельного участка для размещения опоры в месячный срок уведомить администрацию муниципального образования «Чойский район»;

- в случае, если использование земельного участка привело к порче либо уничтожению плодородного слоя почвы, ПАО «Россети Сибирь» обязаны:

1) привести земельный участок в состояние, пригодное для его использования в соответствии с разрешенным использованием;

2) выполнить необходимые работы по рекультивации земельного участка.

3. Схема расположения земельного участка на кадастровом плане территории является обязательным приложением к настоящему постановлению, прилагается.

4. Настоящее постановление вступает в силу с момента его подписания.

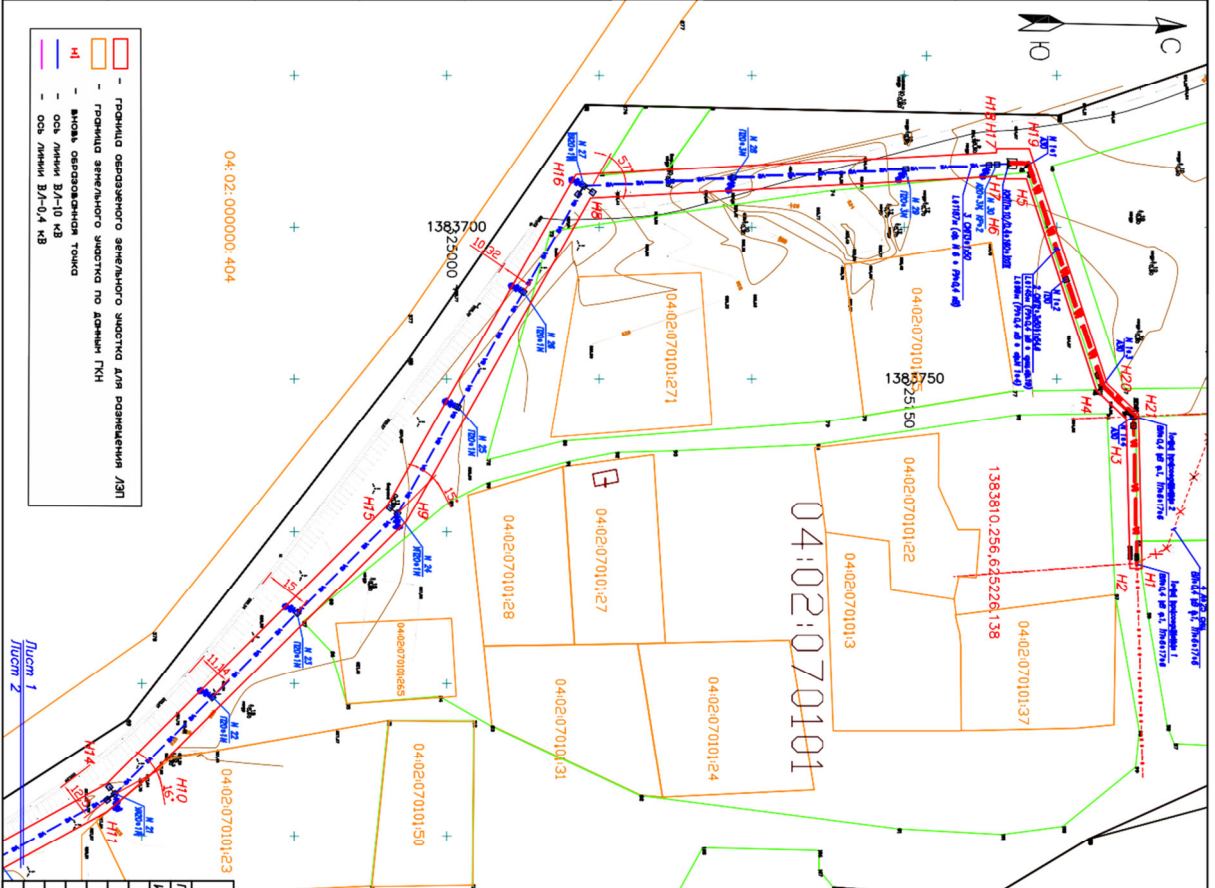
5. Срок использования земельного участка – пять лет.

6. Контроль за исполнением настоящего постановления возложить на исполняющего обязанности Первого заместителя Главы администрации муниципального образования «Чойский район» по экономическому развитию, сельскому хозяйству, имущественным и земельным отношениям Королеву И.С.

Глава муниципального образования
«Чойский район»

И.А. Русских

Инв. подл.	Подп. и дата	Взам инв.	Инв. дубл.	Подп. и дата	Справ. N	Перв. примен.
------------	--------------	-----------	------------	--------------	----------	---------------



- граница овражного земельного участка для размещения ЛЭП
 - граница земельного участка по данным ГИ
H1 - канал овражного тока
--- ось линии ВЛ-10 кВ
--- ось линии ВЛ-0,4 кВ

Приложение №2
 к проекту Минимальных данных
 Углерода
 (информация доступна в свободном доступе, в том числе
 в форме неструктурированной информации)
 (информация доступна в свободном доступе)
 (информация доступна в свободном доступе)
 (информация доступна в свободном доступе)
 (информация доступна в свободном доступе)
 (информация доступна в свободном доступе)

№	X [м]	Y [м]	Координаты обремененного ЗУ	
			Система координат: МСК22	ЗУ
N1	625228.18	1383811.89		
N2	625224.20	1383811.80		
N3	625223.02	1383763.10		
N4	625213.23	1383753.65		
N5	625190.29	1383664.18		
N6	625180.46	1383664.19		
N7	625180.42	1383663.43		
N8	625047.35	1383660.49		
N9	624987.01	1383796.33		
N10	624902.70	1383880.18		
N11	624888.54	1383892.06		
N12	624798.42	1383941.37		
N13	624796.04	1383933.74		
N14	624888.67	1383882.85		
N15	624980.60	1383791.43		
N16	625042.57	1383662.73		
N17	625180.45	1383675.42		
N18	625180.46	1383674.19		
N19	625191.20	1383674.19		
N20	625216.72	1383751.46		
N21	625226.67	1383761.37		
N22	624218.27	1384322.95		
N23	624273.41	1384556.71		
N24	624265.38	1384557.48		
N25	624210.59	1384375.24		
Площадь: 3224 м2				
Протяженность: 882 м				

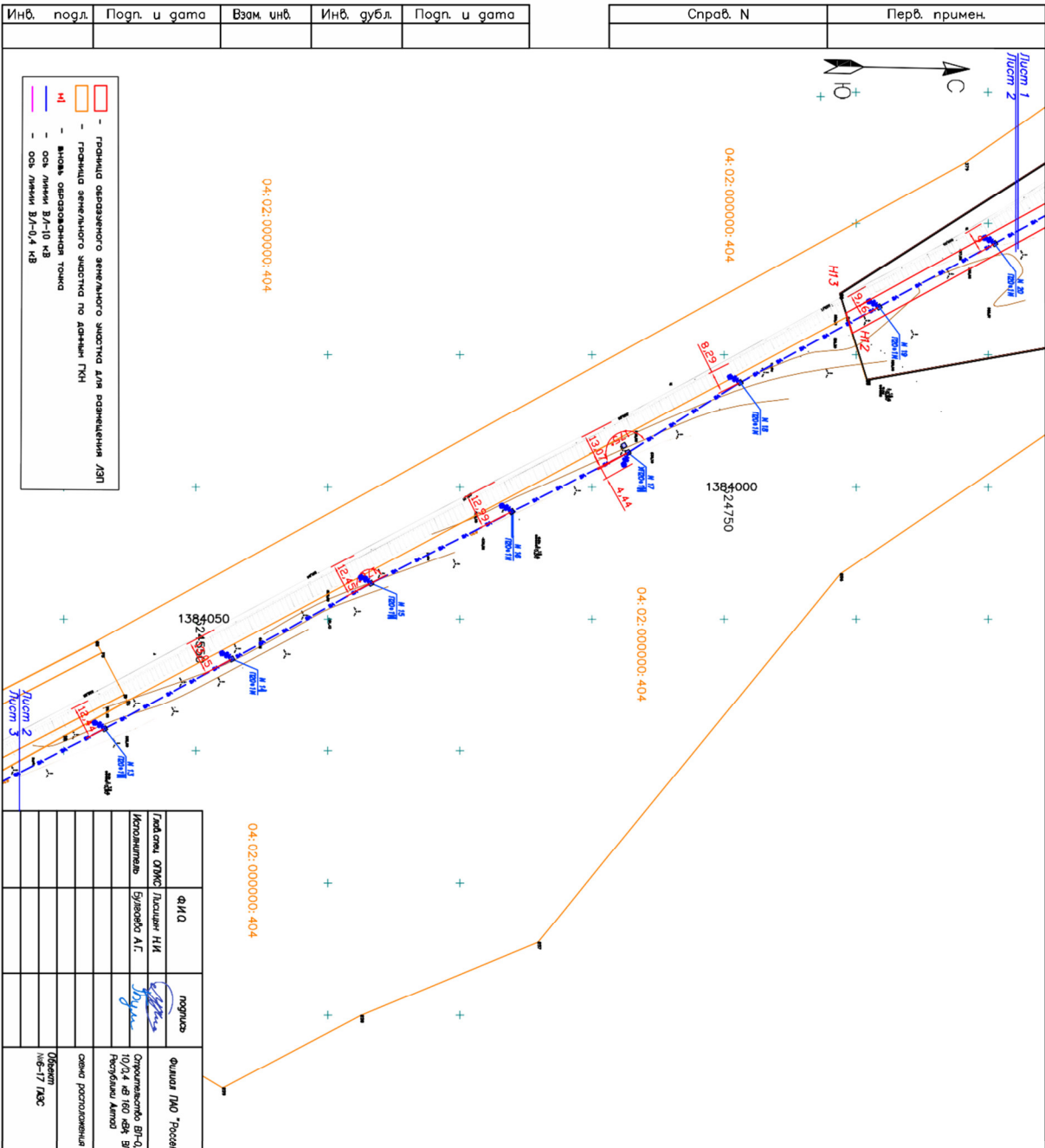
ФИО	подпись	Филиал ПАО "Россети Сибирь" - "Углерод"®	Объем №6-17 ЛЭС	Всего экз Листов 1 Листов 3	Копий по 1: 2000 Оценки 0,5м	Дата 08.04.2023 г.
Исполнитель	Листов НИ Будачев А.Г.		Организатор ВЛ-0,4-10 кВ с установкой промежуточной подстанции с каренной (ШП) 10/0,4 кВ 160 кВт ВЛ-10 кВ - 1,3 км (Л-6-17). ВЛ-0,4 кВ - 0,25 км) в Косово районе Республики Алтай			
Листов 1	Листов 2	свои расположенные земельные участки на территории				

Проект № 2
г. Пермь, Минкоминформации
Удмуртия

(подписывающий документ является неотъемлемой частью технического задания на выполнение кадастровых работ, представляющее собой документ, сформированный с использованием программного обеспечения, предназначенного для выполнения кадастровых работ)

Для подписания координатной таблицы необходимо использовать программу

№ _____



Координаты обремененного ЭУ

№	Система координат: НСК22	
	X (м)	Y (м)
n1	625228.18	138311.89
n2	625274.20	138311.80
n3	625223.02	138373.10
n4	625213.23	138373.65
n5	625190.29	138384.18
n6	625180.46	138384.19
n7	625180.42	138383.43
n8	625047.35	1383590.49
n9	624987.01	1383796.33
n10	624902.70	1383880.18
n11	624888.54	1383892.06
n12	624798.42	1383941.37
n13	624796.04	1383933.74
n14	624888.67	1383882.85
n15	624980.60	1383791.43
n16	625042.57	1383882.73
n17	625180.45	1383575.42
n18	625180.46	1383574.19
n19	625191.20	1383574.19
n20	625216.72	1383751.46
n21	625226.97	1383761.37
n22	624218.27	1384122.95
n23	624273.41	1384556.71
n24	624265.38	1384557.48
n25	624210.59	1384225.24
Площадь: 3224 м ²		
Протяженность: 882 м		

- граница обремененного земельного участка для размещения ЭУ
- граница земельного участка по данным ГН
- точка оверлея
- ось линии ВЛ-10 кВ
- ось линии ВЛ-0,4 кВ

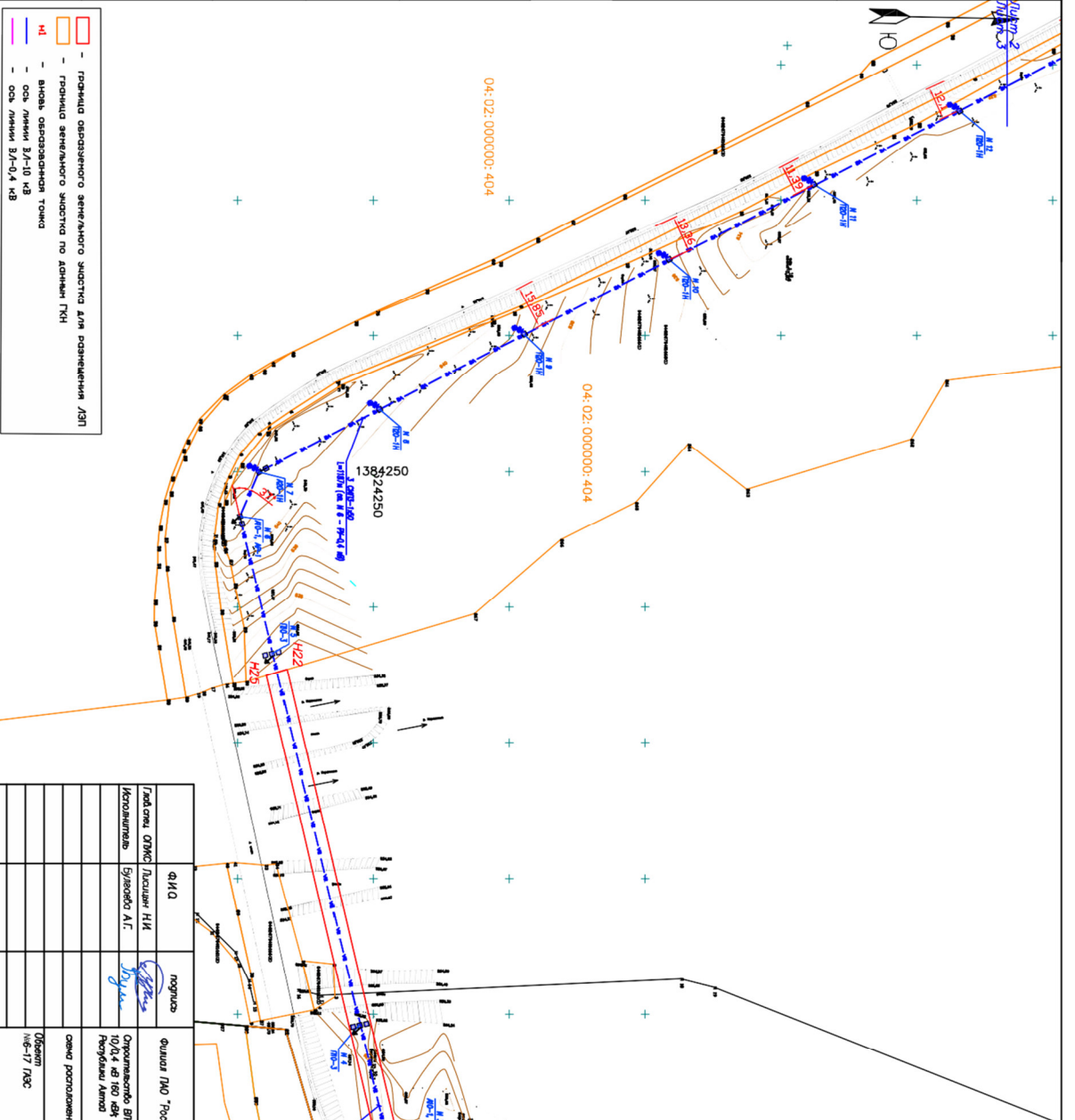
Инв. подл.	Подп. и дата	Взам инв.	Инв. дубл.	Подп. и дата
------------	--------------	-----------	------------	--------------

Справ. №	Перв. примен.
----------	---------------

Ф.И.О.	подпись
Исполнитель	Будников А.Г.
Листов 3	
Листов 2	
Листов 1	

Филиал ПАО «Россети Северо-Удмуртия»			
Специальство ВЛ-0,4-10 кВ с установкой промежуточной подстанции с каретками (СПТ) 10/0,4 кВ 160 кВт ВЛ-10 кВ - 1,3 км (Г-6-17); ВЛ-0,4 кВ - 0,35 км) в городе Перми Республики Удмурт			
опись расположенных земельных участков на кадастровых листах территории			
Объем №6-17 ГАС	Всего экз 2	Листов 1: 2000	Листа 06.04.2023 г
Листов 3		Листов 0,5м	

Инв. подл.	Подп. и дата	Взам инв.	Инв. дубл.	Подп. и дата	Справ. N	Перв. примен.
------------	--------------	-----------	------------	--------------	----------	---------------



—	граница овраженного земельного участка для размещения АЗП
—	граница земельного участка по данным ГИИ
—	виды овраженного участка
—	осв. линии 3/1-10 кВ
—	осв. линии 3/1-04 кВ

Лист 1	Лист 2	Лист 3	Лист 4	Лист 5	Лист 6	Лист 7	Лист 8	Лист 9	Лист 10	Лист 11	Лист 12	Лист 13	Лист 14	Лист 15	Лист 16	Лист 17	Лист 18	Лист 19	Лист 20	Лист 21	Лист 22	Лист 23	Лист 24	Лист 25	Лист 26	Лист 27	Лист 28	Лист 29	Лист 30	Лист 31	Лист 32	Лист 33	Лист 34	Лист 35	Лист 36	Лист 37	Лист 38	Лист 39	Лист 40	Лист 41	Лист 42	Лист 43	Лист 44	Лист 45	Лист 46	Лист 47	Лист 48	Лист 49	Лист 50	Лист 51	Лист 52	Лист 53	Лист 54	Лист 55	Лист 56	Лист 57	Лист 58	Лист 59	Лист 60	Лист 61	Лист 62	Лист 63	Лист 64	Лист 65	Лист 66	Лист 67	Лист 68	Лист 69	Лист 70	Лист 71	Лист 72	Лист 73	Лист 74	Лист 75	Лист 76	Лист 77	Лист 78	Лист 79	Лист 80	Лист 81	Лист 82	Лист 83	Лист 84	Лист 85	Лист 86	Лист 87	Лист 88	Лист 89	Лист 90	Лист 91	Лист 92	Лист 93	Лист 94	Лист 95	Лист 96	Лист 97	Лист 98	Лист 99	Лист 100
--------	--------	--------	--------	--------	--------	--------	--------	--------	---------	---------	---------	---------	---------	---------	---------	---------	---------	---------	---------	---------	---------	---------	---------	---------	---------	---------	---------	---------	---------	---------	---------	---------	---------	---------	---------	---------	---------	---------	---------	---------	---------	---------	---------	---------	---------	---------	---------	---------	---------	---------	---------	---------	---------	---------	---------	---------	---------	---------	---------	---------	---------	---------	---------	---------	---------	---------	---------	---------	---------	---------	---------	---------	---------	---------	---------	---------	---------	---------	---------	---------	---------	---------	---------	---------	---------	---------	---------	---------	---------	---------	---------	---------	---------	---------	---------	---------	---------	---------	----------

ФИО	подпись	Филиал ПАО "Роснефть Сибирь - Ямало-Ненецкий округ"
Людмила Овкс	Людмила НИ	
Исполнитель	Бухгалтер А.Г.	
<p>Специальное ВП-04-10 № с установкой проекционной подсветки с корпусом (СП 10/04 на 160 кВт ВП-10 № - 1,3 км (1-6-17) ВП-04 № - 0,35 км) в Чукотском районе Республики Аляска</p> <p>основание размещения земельного участка на территории лице территории</p>		
Объем №6-17 ЛАС	Всего экз 2	Копий 1: 2000
Лист 1	Лист 2	Лист 3
Лист 3	Лист 4	Лист 5
Лист 5	Лист 6	Лист 7
Лист 7	Лист 8	Лист 9
Лист 9	Лист 10	Лист 11
Лист 11	Лист 12	Лист 13
Лист 13	Лист 14	Лист 15
Лист 15	Лист 16	Лист 17
Лист 17	Лист 18	Лист 19
Лист 19	Лист 20	Лист 21
Лист 21	Лист 22	Лист 23
Лист 23	Лист 24	Лист 25
Лист 25	Лист 26	Лист 27
Лист 27	Лист 28	Лист 29
Лист 29	Лист 30	Лист 31
Лист 31	Лист 32	Лист 33
Лист 33	Лист 34	Лист 35
Лист 35	Лист 36	Лист 37
Лист 37	Лист 38	Лист 39
Лист 39	Лист 40	Лист 41
Лист 41	Лист 42	Лист 43
Лист 43	Лист 44	Лист 45
Лист 45	Лист 46	Лист 47
Лист 47	Лист 48	Лист 49
Лист 49	Лист 50	Лист 51
Лист 51	Лист 52	Лист 53
Лист 53	Лист 54	Лист 55
Лист 55	Лист 56	Лист 57
Лист 57	Лист 58	Лист 59
Лист 59	Лист 60	Лист 61
Лист 61	Лист 62	Лист 63
Лист 63	Лист 64	Лист 65
Лист 65	Лист 66	Лист 67
Лист 67	Лист 68	Лист 69
Лист 69	Лист 70	Лист 71
Лист 71	Лист 72	Лист 73
Лист 73	Лист 74	Лист 75
Лист 75	Лист 76	Лист 77
Лист 77	Лист 78	Лист 79
Лист 79	Лист 80	Лист 81
Лист 81	Лист 82	Лист 83
Лист 83	Лист 84	Лист 85
Лист 85	Лист 86	Лист 87
Лист 87	Лист 88	Лист 89
Лист 89	Лист 90	Лист 91
Лист 91	Лист 92	Лист 93
Лист 93	Лист 94	Лист 95
Лист 95	Лист 96	Лист 97
Лист 97	Лист 98	Лист 99
Лист 99	Лист 100	

Проект №2
к плану Минкомгоринвест Якутия
Учрежден

(полномочные органы от государственного заказчика)
орган государственной власти или органа местного самоуправления, принимающий решение об утверждении (или отмене) соглашения о предоставлении земельного участка)

№ _____