

**Российская Федерация  
Республика Алтай  
Администрация  
муниципального образования  
«Чойский район»**

**Россия Федерациязы  
Алтай Республиканын  
«Чой аймак»  
муниципал тозолмо  
администрациязы**

**ПОСТАНОВЛЕНИЕ**

**Ј Ö П**

**11 марта 2024 года**

**с.Чоя**

**№ 163**

**Об утверждении схемы  
расположения земельного  
участка с условным номером:  
04:02:010607:ЗУ1**

В соответствии со статьёй 11.10 Земельного Кодекса Российской Федерации, пункта 2 статьи 3.3 Федерального закона от 25 октября 2001 года № 137-ФЗ «О введении в действие Земельного Кодекса Российской Федерации», приказом Росреестра от 10 ноября 2020 года № П/0412 «Об утверждении классификатора видов разрешенного использования земельных участков», с решением сессии Совета депутатов муниципального образования «Чойский район» от 17 июля 2015 года № 12-15 «Об утверждении правил землепользования и застройки сельских поселений муниципального образования «Чойский район», на основании заявления Суханова Дмитрия Валерьевича от 07 марта 2024 года, Администрация муниципального образования «Чойский район»

**ПОСТАНОВЛЯЕТ:**

1. Утвердить схему расположения земельного участка с условным номером: 04:02:010607:ЗУ1, площадью 2497 кв. метров, расположенного по адресу: Российская Федерация, Республика Алтай, Чойский район, муниципальное образование «Чойское сельское поселение», с. Чоя, ул. Лесная. Категория земель – земли населённых пунктов.
2. Образуемому земельному участку установить вид разрешенного использования: для индивидуального жилищного строительства. Код вида разрешенного использования – 2.1. Территориальная зона образуемого земельного участка с условным номером 04:02:010607:ЗУ1 – жилая зона (Ж-1).
3. Схема расположения земельного участка на кадастровом плане территории является обязательным приложением к настоящему постановлению, (прилагается).

4. Заявителю обеспечить выполнение кадастровых работ в целях государственного учета земельного участка.

5. Срок действия настоящего постановления составляет два года.

6. Настоящее постановление вступает в силу с момента его подписания.

7. Контроль, за исполнением настоящего постановления возложить на исполняющего обязанности Первого заместителя главы администрации муниципального образования «Чойский район» по экономическому развитию, сельскому хозяйству, имущественным и земельным отношениям Королеву И.С.

Глава муниципального образования  
«Чойский район»

И.А. Русских

Утверждена  
**Постановлением администрации муниципального образования**

(наименование документа об утверждении, включая наименования

**"Чойский район"**

органов государственной власти или органов местного

самоуправления, принявших или подписавших

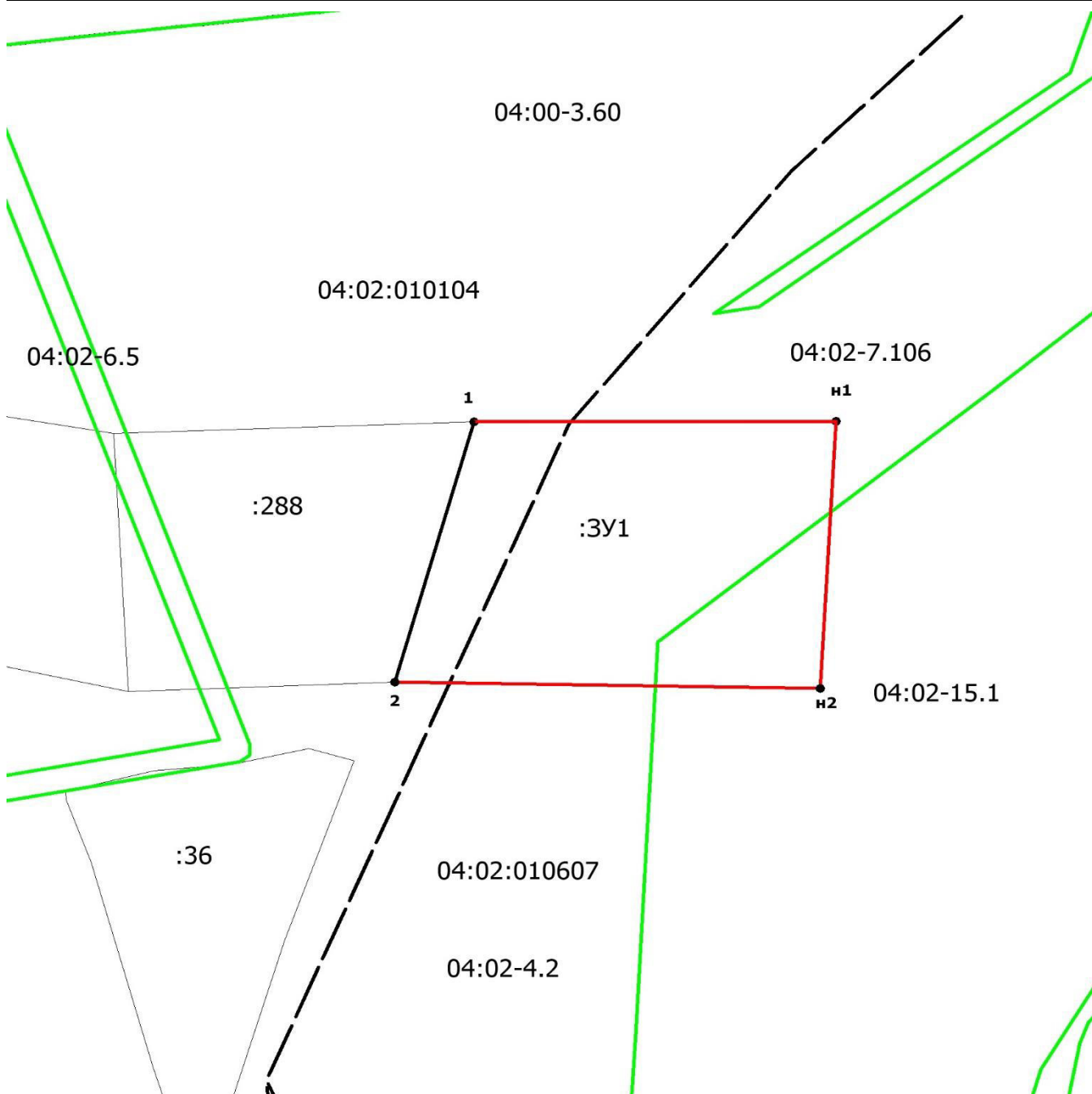
соглашение о перераспределении земельных участков)

от **11.03.2024** № **163**

**СХЕМА РАСПОЛОЖЕНИЯ ЗЕМЕЛЬНОГО УЧАСТКА ИЛИ ЗЕМЕЛЬНЫХ УЧАСТКОВ НА КАДАСТРОВOM ПЛАНЕ ТЕРРИТОРИИ 04:02:000000**





**Российская Федерация, Республика Алтай, Чойский район, Чойское сельское поселение, с. Чоя**

Условный номер земельного участка :ЗУ1		Система координат: МСК-04, Зона I	
Площадь земельного участка 2497 м <sup>2</sup>			
Обозначение характерных точек границ	Координаты, м		
	X	Y	
1	652826.30	1375026.31	
н1	652826.44	1375080.52	
н2	652783.54	1375078.15	
2	652784.58	1375014.50	
1	652826.30	1375026.31	



## Масштаб 1:1000

### Условные обозначения:

	граница образуемого земельного участка
	граница земельного участка, установленная в соответствии с федеральным законодательством
<b>:ЗУ1</b>	условное обозначение образуемого земельного участка
<b>04:02:010607</b>	номер кадастрового квартала
<b>04:02-4.2</b>	реестровый номер МО, лесничества, ЗОУИТ, границы МО, территориальной зоны
<b>:288</b>	кадастровый номер земельного участка
<b>1</b>	номер характерной точки образуемого земельного участка
	граница кадастрового квартала
	граница ЗОУИТ, территориальной зоны, лесничества